


LEGENDA SANAD



- [illegible]

- Soubor 12 - Přesuny a uložení hmot**

-  Zpětný prostor pro výhledu suti z vozů a ochrana kabelů a podélného odvodnění – panely.

- Místa s provedením ukolejněním sítě v POTV. Sítě budou ukolejňeny k podpěrám TS č. 222 a 228 přes přírasky HSS 15RW 250 V de průměrné SŽDC. Vodné propojení sítě v určených místech podpoře traktorálních sloupů. Celkem 2 soubory.
- V místě vzdušnosti sítě menší jak 2,5 m od traktorálních podpoře, přírasků nebo ukolejňovacího drátu (možný dotyk obou rukou podle č. 5.4.4 (ČSN 341500 ed. 2), musí být na síti instalována výstražná tabulka č. 0111 podle ČSN 375199. V určených místech budou umístěny výstražné tabulky. Celkem 6 ks.

- Miesto odovzdania správy a rozdelení síťi na dva vodiče elek.
- Ve vymenenej priestorovej dajke k odlišení napadavky a zberára v dumatku pri požiari elek., odkop zeminy pozde do úroveň skalkitoh svahu či do úroveň postihného odcedení, výtěžná zemina p charakteru úhlinité hmoty, kmitného stavu a hlin prišpínaj.
- Vyznačený priestor po bezpečný prvky pracovníku a nezbytný zajištění ochrany síťi a prvky vybavení trati, TV, zabaz.
- V tomto priestore dajke k první odkop elek. prvky pohybu trati pri požadavé bém stavu dajke a ochráné stavu elek. poruchového odcedení po výšimú

- Tento priestor bude vymazan a oddelen od provádzanej drôty 1. TK blížom hlavných prác na realizácii iných súťažných úspešne.
-  **Obvod stavby**
-  **Hranice katastru nemovitosti**
- DOZNAJUKA...

- [illegible]

- JEDNOTKY KÓT: MM

| | | | | | |
|---|--|---|--|---|--|
| Souřadný systém: JTSK Geoidní podklad SŽG, stav 63/2018 | | Investor: SZDC | | Správa Železniční dopravní cesty, státní podnik | |
| Výpracovatel: Ing. Stanislav Štábl | | Zodp. projektant: Ing. Stanislav Štábl | | Kontroloval: Ing. Miroslav Rykl | |
| Kraj: Pardubický | | Trať/úsek/Růžec: Řečany n/Labem | | Záboří n/Labem | |
| Investor: SŽDC s.o.; Oldřichův 1003/7; 110 Praha 1 | | | | | |
| Alce: ZVÝŠENÍ STABILITY SKALNÍCH MASÍVŮ V KM 333,500 - 335,340 V ÚSEKU ŘEČANY NAD LABEM - ZÁBOŘÍ NAD LABEM, 2. KOLEJ | | | | Formát: 12x18 | |
| Objekt: S0 02-10-01 - Kojice - km 333,500 - 333,950 | | | | Datum: 6/2020 | |
| Část: Železniční spodek - sanace skalních svahů | | | | Účel: DSP | |
| Obsah dokumentace: PODOBŇNÁ SITUACE S0 02-10-01 - KOJICE | | | | Č. zakázky: 15/2020 | |
| | | | | Změna: | |
| | | | | Měřítko: 1 : 250 | |
| | | | | Část dokumentace: D.2.1. | |